

水辺のごみ見つけ! 2020 報告シート

▼調査内容 ※は必須項目

団体名非公開

※ 団体名
又は個人名

※ 人数

※ 調査年月日 年 月 日

※ 回収の有無 調査のみ 回収済み

※ 調査場所 川 海 湖沼.その他の水辺 まち

※ 場所名称

例：〇〇川 (〇〇水系)
水系がわかる場合は記載

※ 都道府県

※ 市町村




※ 調査地点

例：〇〇橋周辺など

※ 調査距離

m 両岸 片岸

水辺の距離、川の場合は片岸の距離、まちの場合は道のりの距離を記載下さい

	<input type="text"/>	本		<input type="text"/>	枚		<input type="text"/>	個
--	----------------------	---	--	----------------------	---	--	----------------------	---

※ 飲料ペットボトル

なぜ、この場所にごみがあると
考えられますか？

多かったごみ・気になったごみ
ごみを減らすためにできる事など
気づいたことを記入ください

▼報告者情報

※ 氏名

※ MAILまたはFAX

- 毒ヘビやスズメバチなど危険な生き物にご注意ください。
- 水面・水中での活動以外の場合は、水の中には入らないようご注意ください。
- ボランティア保険、傷害保険などはそれぞれでご加入ください。
- 水面・水中で活動する場合は、必ずライフジャケットを着用し、安全に配慮ください。

▼報告先：全国川ごみネットワーク

<p>PC・スマホで送る</p>   <p>https://kawagomi.jp/mikke_form.html</p>	<p>FAXで送る</p>  <p>FAX 0234-28-8191</p>	<p>お写真送付先はこちら</p>   <p>kawa53@kawagomi.jp</p>
---	---	---

フォームに調査内容を入力して送る

この用紙をFAXで送る

ウェブ・パンフレットで紹介いたします!