

水辺のごみ見つけ! 2024 報告シート 1.0

▼ 調査内容 ※は必須項目

団体・個人名非公開希望

※ 団体・個人名

賛同会員希望（無料） 既に会員

※ 人数 名 ※ 調査年月日 年 月 日

※ 回収の有無 調査のみ 回収済み

※ 調査場所 川 海 湖沼.その他の水辺 まち


※ 場所名称 例：〇〇川（〇〇水系）
水系がわかる場合は記載


※ 都道府県 ※ 市町村


※ 調査地点 例：〇〇橋周辺など

※ 調査距離 m 川の調査範囲 両岸 片岸

水辺の距離。川の場合は片岸の長さ、まちの場合は道のりの長さをご記入下さい

※ 飲料ペットボトル  本 (※1)

※ レジ袋  枚 (※2)

※ カップ型飲料容器  個 (※2)

(※1) ペットボトルが大量の場合は、標準的な本数(1袋)×袋数の概算数値でもOKです
(※2) 調査したが無かった場合は「0」、調査していない場合は「-」をご記入下さい

なぜ、この場所にごみがあると
考えられますか？

多かったごみ・気になったごみ
ごみを減らすためにできる事など
気づいたことを記入ください

▼ 報告者情報

※ 氏名

※ E-Mail または FAX

水辺のごみ問題に関する情報をEメールで送らせていただきます

- 毒ヘビやスズメバチなど危険な生き物にご注意ください。
- 水面・水中での活動以外の場合は、水の中には入らないようご注意ください。
- ボランティア保険、傷害保険などはそれぞれでご加入ください。
- 水面・水中で活動する場合は、必ずライフジャケットを着用し、安全に配慮ください。

▼ 報告先：全国川ごみネットワーク

参加証明書（PDF）を希望する

PC・スマホで送る

https://kawagomi.jp/mikke_form.html

フォームに調査内容を入力して送る

FAXで送る



FAX 0234-28-8191

この用紙をFAXで送る

活動写真をお送りください!

kawa53@kawagomi.jp

ウェブ・パンフレット等で紹介いたします!