

2023.1.18
第8回川ごみサミット

遠賀川流域のごみ調査

収集ごみの処理

NPO法人遠賀川流域住民の会
原口公子

遠賀川

源流：馬見山(標高978m)

流路延長：61km

流域面積：1,026km²

山地；80%，平地；20%

流域内人口：67万人

人口密度：650名/km²

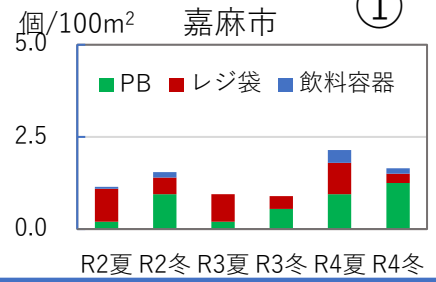
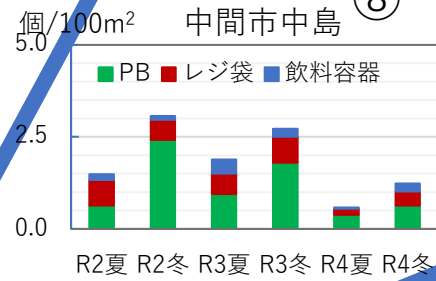
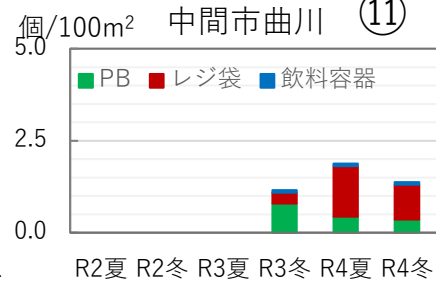
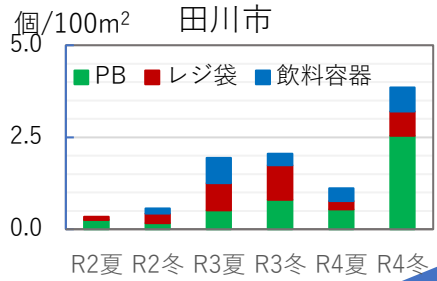
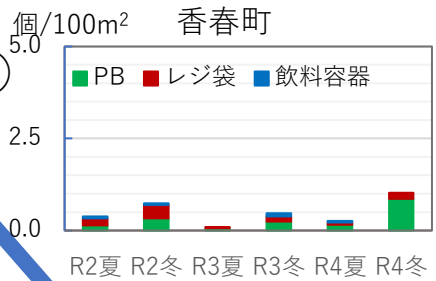
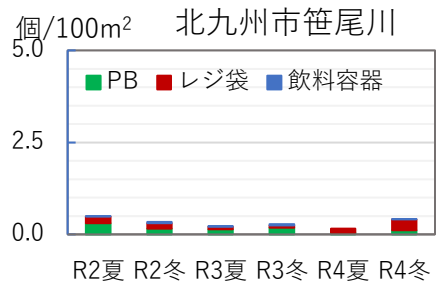
流城市町村：福岡県内6市13町1村



遠賀川流域図 川ごみ調査地点

①～⑪





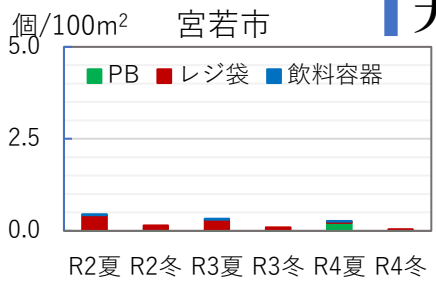
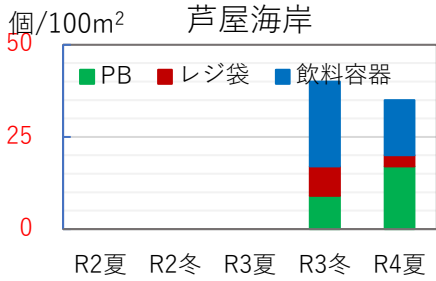

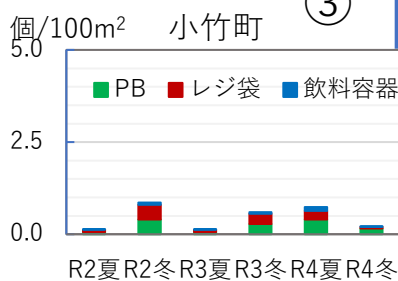
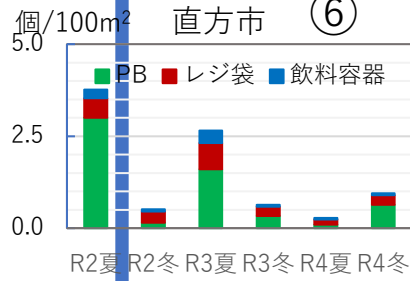
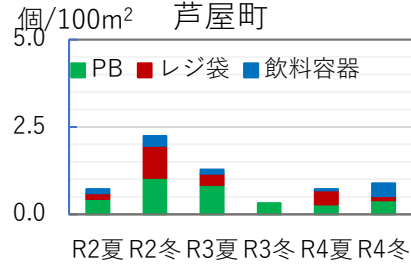
河口堰

筥尾川

金辺川

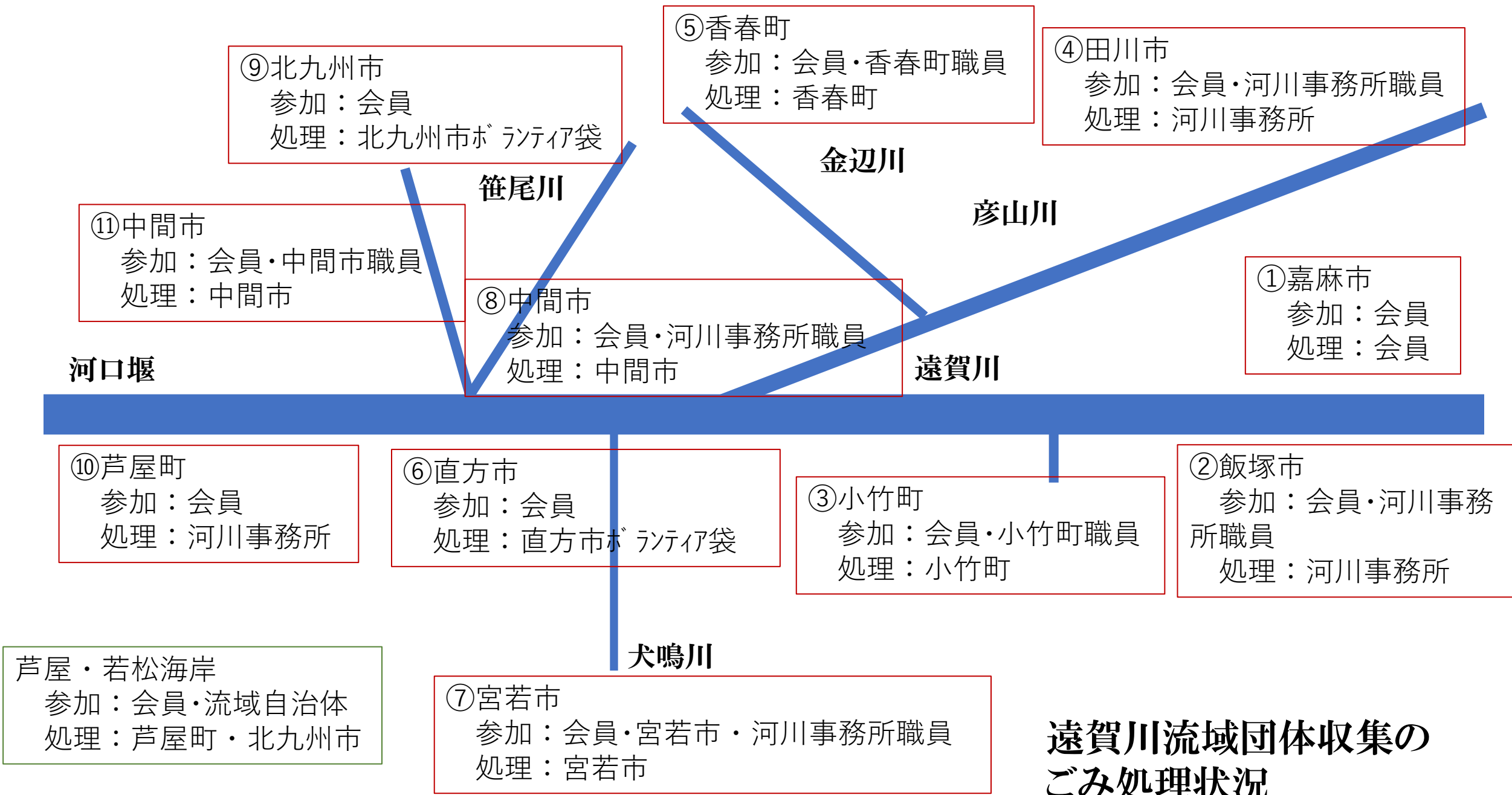
彦山川

遠賀川



犬鳴川

遠賀川流域プラスチックごみ調査結果
2020～2022年経年変化
単位：個数/100m²



遠賀川流域団体収集のごみ処理状況



芦屋・若松海岸クリーン キャンペーン

- 1回/年実施
- 会員及び流域の自治体職員、河川事務所、学生、環境ボランティア団体、企業等 約500名が参加
- 芦屋町・北九州市がごみ処理実施